




Straumøya naturreservat



Sjøsivaks



Sangsvane



Horndykker



Storspove



Brushane

Straumøya naturreservat i Bodo kommune ble fredet som naturreservat ved kongelig resolusjon av 19. desember 1997. Reservatet dekker et areal på ca 4.470 dekar, hvorav ca 3.890 dekar er landareal.

Formålet med fredningen er å bevare et viktig våtmarksområde med naturlig tilhørende vegetasjon og dyreliv, særlig på grunn av dets ornitologiske, myrbotaniske og limnologiske betydning.

Straumøya naturreservat

naturreservat omfatter et myrdominert landskap mellom Seines og Selvåg langs det midtre av Straumøya sør for Sattenfjordens munning. Myrarealene er oppdelt av bergknauser og grunnlendt mark og i alt fem vatn. Seinesvatnet i vest er grunt med botn av marine sedimenter og rik vannvegetasjon. Langvatnet i den midtre delen ligger mellom to åsrygger og omgis av myrområder. Også her finnes partier med frodig vannvegetasjon. Husvatnet og Durmålsvatnet har også rik vannvegetasjon. Middagsvatnet omgis av myr og grunnlendt mark med fjell i dagen.

Myrbotanisk er området vurdert som særlig verneverdig i landslelesammenheng. Seinesvatnet, Husvatnet og Durmålsvatnet har tross i sur humuspåvirkning fra omliggende myrer (humusjø) et høgt nærings- og kalkinnhold. Dette er en sjelden innsjøtype som gir området stor limnologisk verneverdi. Ved Durmålsvatnet vokser sjøsivaks på en av sine nordligste lokaliteter i Norge.

Et meget viktig fugleområde


Et stort antall arter av våtmarksfugler er observert i Straumøya naturreservat, og flere av disse opptrer i tildels store antall.

Seinesvatnet er en uvanlig rik og produktiv våtmarkslokalitet og er det ornitologisk sett viktigste delområdet i reservatet. Vatnet har en av de tetteste hekkebestandene av stokkand i fylket. I tillegg hekker horndykker og flere andre andearter. Seinesvatnet er også en meget viktig rasteplass for våtmarksfugler under trekket.

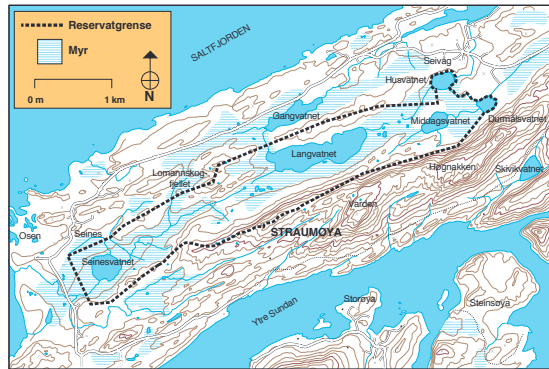
De andre vatna i området har en mer ordinær hekketfunksjon, men er viktige elementer i reservatet, særlig som rasteplass for sangsvane under vårtrekket. Brushane, storspove og enkeltbekkasin er vanlige på myrområdene.



Enkeltbekkasin



Stokkand



Utdrag av vernebestemmelsene

Du er velkommen i naturreservatet, men du bør merke deg følgende:

- All vegetasjon i vann og på land er fredet mot enhver form for skade og ødeleggelse. Sanking av bær og matsopp er tillatt.
- Dyre- og fuglelivet, herunder reirplasser og hiområder, er fredet mot skade og ødeleggelse.
- Jakt, fangst, bruk av skytevåpen er forbudt. Jakt på hjortevilt og fellefangst av mink er tillatt etter gjeldende lover.
- Slipp av hund er forbudt, unntatt ved lovlig jakt på hjortevilt.
- Tekniske inngrep og søppeltømming er forbudt.
- Motorisert ferdsel er ikke tillatt. Dette gjelder også bruk av modellbåter, modellfly og brettseiling.
- Camping, teltslagning og oppsetting av kamuffasjeinnretninger for fotografiering er forbudt.
- Fiske er tillatt.



Opplysninger om forvaltningen av reservatet kan gis av:

Fylkesmannen i Nordland, Miljøvernveddelinga, Statens Hus, Molov. 10, 8002 Bodo, Tlf.: 75 53 15 80

Bodo kommune, Pb 319, 8001 Bodo, Tlf.: 75 55 50 00